



उद्धरण खतौनी

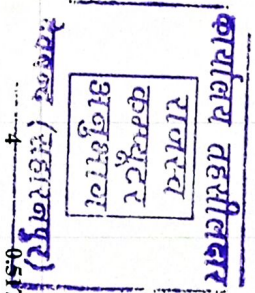
उद्धरण क्रमांक : 110272202301173

ग्राम क्रमांक : 1102722 ग्राम का नाम / परगना : आखलौर खेडी (देवबन्द) तहसील : देवबन्द जनपद : सहारनपुर फसली वर्ष : 1428-1433 (01 जुलाई, 2020 से 30 जून, 2026) भाग : 1

खता खतौनी क्रम संख्या	खातेदार का नाम / पिता पति संरक्षक का नाम / निवास स्थान	भौमिक अधिकार प्रारम्भ होने का वर्ष	खाते के प्रत्येक गाटे की खसरा संख्या	प्रत्येक गाटे का क्षेत्रफल (हे.)	खातेदार द्वारा देय मालगुजारी या लगान	परिवर्तन सम्बन्धी आशा या उसका सारांश उनको संख्या तथा दिनांक सहित और आशा देने वाले अधिकारी का पद	टिप्पणी
1	-----2-----	3	4	5	6	7-12	13

श्रेणी : 1-क / भूमि जो संक्रमणीय भूमिधरो के अधिकार में हो।

00528	सिद्धार्थ एजुकेशन फाउंडेशन आखलौर खेडी / द्वारा वेयरमैन डा महक सिंह पुत्र कलान सिंह / नि. आखलौर खेडी	पू.401 पू.401 पू.401 पू.401	928 940 941 942	0.1720 0.1150 0.1150 0.1150		1424-न्यायालय उपजिलाधिकारी देवबन्द वाद सं० टी 201709601041066/17/15.06.17 धारा 80 उ०प्र० राजस्व संहिता 2006 सिद्धार्थ एजुकेशन फाउण्डेशन आखलौर खेडी द्वारा वेयरमैन डा महक सिंह पुत्र कलान सिंह नि०ग्राम आखलौर खेडी बनाम उत्तर प्रदेश सरकार ग्राम आखलौर खेडी के खाता सं० 160 के गाटा सं० 928/0.172 हे० व 940/0.115 हे० व 941/0.115 हे० व 942/0.115 हे० कुल चार गाटे कुल रकबई 0.517 हे० लगान 16.40 रु० भूमि स्थित ग्राम आखलौर खेडी को धारा 80 उत्तर प्रदेश राजस्व संहिता 2006 के अन्तर्गत लगान मुक्त करते हुए नियमावली के नियम (85) के अन्तर्गत अकृषिक घोषित किया जाता है। ह०र०का०/17.06.17	
				₹ 16.40	1		0



कुल गाटे- चार कुल क्षेत्रफल- शून्य दशमलव पाँच एक सात शून्य (दिवेयर) कुल भू-राजस्व - एक रु. दशमलव चार शून्य रुपये


Data Digitally Signed by: PREETI DEVI



सक्षम अधिकारी: ARJIF
तहसील: देवबन्द जनपद: सहारनपुर
दिनांक एवं समय: 27-01-2023 04:16:19
यह उद्धरण खतौनी इलेक्ट्रॉनिक डिजीटली सिस्टम द्वारा तैयार की गयी है तथा डाटा डिजीटल हस्ताक्षर द्वारा

उपरोक्त उद्घरण खतीनी का वेरीफिकेशन <http://upbhulekh.gov.in> Website पर जाकर किया जा सकता है।

हस्ताक्षरित है।





उद्धरण खतीनी


उद्धरण क्रमांक : 110272202301172

ग्राम क्रमांक : 1102722 ग्राम का नाम / परगना : आखलौर खेडी (देवबन्द) तहसील : देवबन्द जनपद : सहारनपुर फसली वर्ष : 1428-1433 (01 जुलाई, 2020 से 30 जून, 2026)

खता खतीनी क्रम संख्या	खातेदार का नाम / पिता पति संरक्षक का नाम / निवास स्थान	भूमिक अधिकार प्रारम्भ होने का वर्ष	खाते के प्रत्येक गाटे की खसरा संख्या	प्रत्येक गाटे का क्षेत्रफल (हे.)	खातेदार द्वारा देय मालगुजारी या लगान	परिवर्तन सम्बन्धी आशा या उसका सारांश देने वाले अधिकारी का पद	दिष्णी
1	-----2-----	3	4	5	6	7-12	13

श्रेणी : 1-क / भूमि जो संकमणीय भूमिधरो के अधिकार में हो।

00084	कल्लन / कुन्दन / नि. ग्राम डा10महक सिंह वेपरमैन / सिद्धार्थ एजुकेशन फाउन्डेशन / आखलौरखेडी तह. देवबन्द	पू.401	924	0.5400		लगान मुक्त कर अकृषिक घोषित 1424-न्यायालय नायब तहसीलदार देवबन्द वाद सं0 301/09 182/15/29.06.17 में आदेश हुआ कि ग्राम आखलौर खेडी के खाता सं0 91 के ख0नं0 924/0.540 हे0 में से 0.290 हे0 लगान 0.00 रू0 से दानदाता कल्लन पुत्र कुन्दन नि0 आखलौर खेडी के स्थान पर दानग्रहिता सिद्धार्थ एजुकेशन फाउण्डेशन आखलौर खेडी द्वारा वेपरमैन डा10 महक सिंह पुत्र कल्लन सिंह नि0 आखलौर खेडी का नाम द्वारा पंजीकृत दानपत्र दि0 23.02.15 दर्ज हो। ह0र0क0/30.06.17 1424-न्यायालय तहसीलदार देवबन्द वाद सं0 301/09 /29.06.17 में आदेश हुआ कि ग्राम आखलौर खेडी के खाता सं0 91 पर पूर्व पारित आदेश दि0 14.01.10 को संशोधन करते हुये आदेश पारित किया जाता है, कि ग्राम आखलौर खेडी के खाता सं0 91 के ख0नं0 924 /0.540 हे0 में से 0.205 हे0 पर सिद्धार्थ एजुकेशन फाउण्डेशन आखलौर खेडी द्वारा वेपरमैन डा10 महक सिंह पुत्र श्री कल्लन सिंह नि0ग्राम का नाम सुलहनामा व मा0 न्यायालय के निर्णय दि0 16.12.10	
-------	---	--------	-----	--------	--	---	--



के क्रम में पंजीकृत दानपत्र दि० 03.09.09 के आधार
उन्ही भौमिक अधिकारों में संशोधित अंकित है।
ह०र०का०/30.06.17

1425-न्यायालय नापब तहसीलदार देवबन्द वाद सं०
टी० 201709601041152/09.08.17 में आदेश हुआ
कि ग्राम आखलोर खेड़ी के खाता सं० 91 के ख०नं०
924/0.540 हे० के भागानुसार में से 0.045 हे० लगान
0.00 रू० से दानदाता कल्लन पुत्र कुन्दन नि०
आखलौर खेड़ी के स्थान पर दानग्रहिता सिद्धार्थ
एजुकेशन फाउण्डेशन आखलौर खेड़ी द्वारा वेयरमेन
डा० महक सिंह व सिद्धार्थ एजुकेशन फाउण्डेशन
आखलौर खेड़ी का नाम दान पत्र दि० 27.12.12 दर्ज
है। ह०र०का०/17.08.17

कुल गाटे- एक कुल क्षेत्रफल- शून्य दशमलव पाँच चार शून्य शून्य (हेक्टेयर) कुल भूराजस्व - शून्य दशमलव शून्य शून्य रुपये

Data Digitally Signed by: PREETI DEVI



उपरोक्त उद्घरण खतौनी का वेरीफिकेशन <http://upbhulekh.gov.in> Website पर जाकर किया जा सकता है।

सक्षम अधिकारी: ARJIF
तहसील: देवबन्द जनपद: सहरनपुर
दिनांक एवं समय: 27-01-2023 04:15:43
यह उद्घरण खतौनी इलेक्ट्रॉनिक डिजीटल हस्ताक्षर द्वारा
हस्ताक्षरित है।

